

 **GR**
MOBICAM





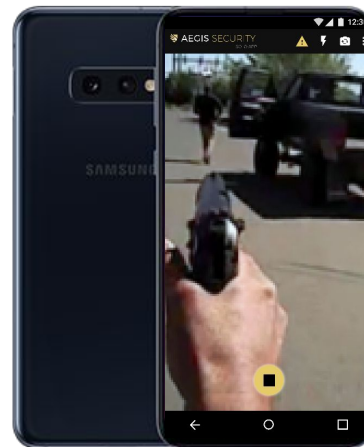
- ➔ **A Operação não gera dados**
- ➔ **Poucas ou nenhuma evidência dos processos**
- ➔ **Não existem evidências de que os processos estão sendo cumpridos**
- ➔ **Como acompanhar uma emergência?**

PASSADO



**Variedade de Hardware Obsoletos que
Não se Integram com Nenhum Sistema**

FUTURO



**Soluções de Software em um
Dispositivo Poderoso e Inteligente**

➔ **Gravação de Vídeo e Áudio em Plano de Fundo**

➔ **Mantém Todas as Funções do Smartphone
(Waze, WhatsApp, E-mail, Chamadas)**

➔ **Acionamento de Pânico**

➔ **Acionamento em Tempo Real de Vídeo e
Dados**


➔ **Possibilidade de Alternar entre Câmera Frontal
e Traseira a partir da Central**

➔ **Gravação de Eventos e Dados da Operação**

➔ **Upload Automático em Nuvem**

➔ **Dashboard com Indicadores da Operação**


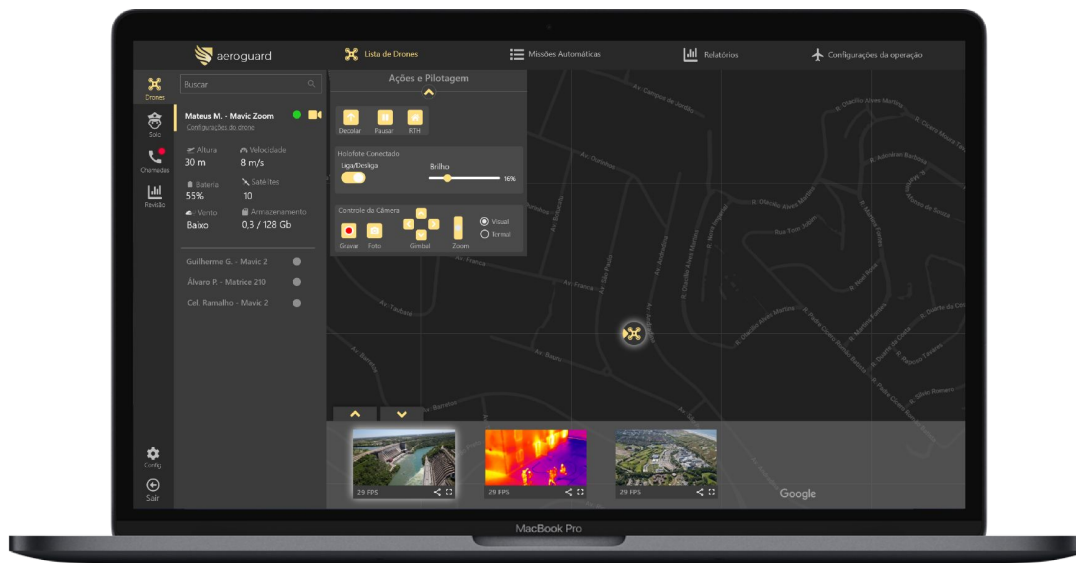
Recursos



Recursos

➔ **Integração com Drones e Bodycams na mesma plataforma**

➔ **Gestão integrada em terra e no ar**



A Solução



Clique no logo para assistir o vídeo

Dashboard



AEGIS SECURITY

Revisão

Revise e gereencie as mídias geradas pelos dispositivos AEGIS.

Filtrar por data: 30/10/2019 a 30/10/2019

Filtrar por horário: 30/10/2019 a 30/10/2019

Filtrar por tipo: Solo

Filtrar por dispositivo: Ten. Martins Correa

Que possui o evento: Detecção de Face Suspeita

Face detectada: Guilherme Gimenez Prado

Filtrar por localização:

Escolha uma localização

Mapa Satélite

Buscar

Latitude: Longitude: Raio: 10 Km

25/10/2018 - 09:38h
Duração: 28:15

25/10/2018 - 09:38h
Duração: 28:15

Revisão Filtragem

The screenshot displays the GR.Mobicam application interface. On the left, a vertical sidebar contains icons for 'Drones', 'Solo', 'Chamadas', 'Revisão', 'Config', and 'Sair'. The main area is divided into three sections:

- Map:** Shows a street map with a route from 'Rua do Pierre' to 'Rua dos Bernos'. A callout box indicates 'Marcado como importante às 12:56'. Landmarks include 'Bera Jérôme', 'Mairie de Quartier de Fives', and 'Place Pierre Degeyter'.
- Resumo do Serviço:** Displays two service points: 'Rua do Pierre - 13:19h' and 'Rua dos Bernos - 13:49h'. It also shows a maximum speed of '95 km/h' and a distance of '101 km'.
- Eventos detectados:** Lists seven detected events, each with a count of '2':
 - Alta Temperatura (Yellow circle)
 - Alto nível de ruído (Green circle)
 - Acel. ou Freada (Blue circle)
 - Velocidade alta (Light Green circle)
 - Corrida (Purple circle)
 - Marcado como importante (Pink circle)
 - Emergência solicitada (Red circle)

**Revisão
Resumo &
Eventos**



Revisão Indicadores

Solução Única Diversos Cenários



Embarcado em Veículos



No Colete Balístico



Na Vestimenta



Integração

Coleta de Dados



API de Integração



REST

Uso dos Dados



USUÁRIO

- ➔ **Dados**
- ➔ **Indicadores**
- ➔ **Pânico**
- ➔ **Imagens e Áudio**
- ➔ **Mídias**

- ➔ **Central de Monitoramento**
- ➔ **Dashboard**
- ➔ **Business Intelligence**
- ➔ **Relatórios**
- ➔ **Compliance**